La Corna dol Tàs a Valcava – (LC)

È una piccola struttura calcarea attrezzata con soste concepite espressamente per la didattica delle comuni manovre di corda, tali da permettere un lavoro simultaneo ad un gruppo di 8 -10 persone. Possibili alcuni semplici itinerari di arrampicata (cfr. *schema salite*) su contenute difficoltà (dal 3 al 5c), agevolate dalla presenza di alcune prese sintetiche; a destra è possibile condurre bambini d'età scolare.

Alta circa 12 m, facilmente raggiungibile, si trova subito a lato della strada carrozzabile che sale da Torre dè Busi verso il valico con la valle Imagna *(vedi sotto la cartina per la definizione del punto, indicato a bordo strada da un segnavia)*; posta a 1280 m con esposizione ovest, in posizione soleggiata e panoramica, isolata e tranquilla.

Sono stati organizzati quattro ordini di soste, a differenti altezze da terra finalizzate a permettere le varie modalità d'esecuzione delle didattiche: soste a terra, in cengia, sospesi alla sosta, con carichi nel vuoto.

Al fine di evitare un penalizzante affollamento della palestrina, invitiamo i gruppi organizzati ad informarsi della sua disponibilità, ed anche a comunicare la propria presenza, contattando il tel. 035 785080 (sig. Alfredo).

Un sentito ringraziamento a Climbing Technology per il materiale fornito.

Si raggiunge Valcava:
da Milano e Brianza, attraverso Brivio – Cisano – Torre dé Busi – Valcava;
da Bergamo, per Almenno S.S. – Roncola – Costa Imagna – Valcava

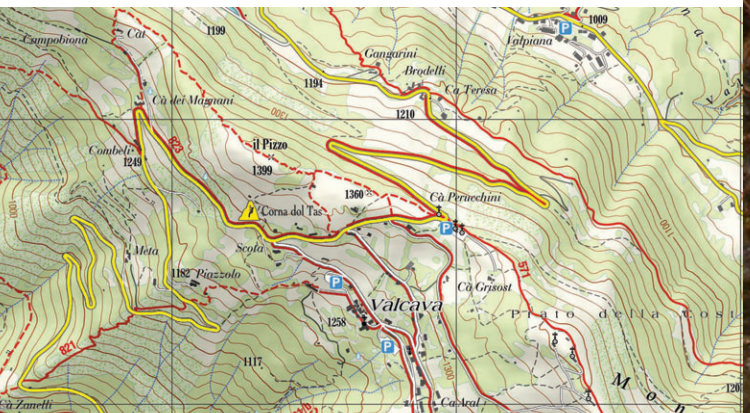









La Cantinetta
RISTORANTE & BAR
Via Aral, 1 / 23860 Torre dè Busi (LC) / Valcava
www.cantinettavalcava.com T: 035 785020

CHIOSCO
PASSO VALCAVA
al valico di Cà Perucchini
Tel. 327 2233491

RISTORANTE DA FAUSTO
VALCAVA
via Valcava, 1
Tel. 035 785021

BAR
SERTÙR
P.za San Rocco
Tel. 035 785080

CARTOGRAFIA ESCURSIONISTICA DELLA DORSALE DELL'ALBENZA

La dorsale dell'Albenza, sul cui lato occidentale è ubicata Valcava, divide come cresta spartiacque la Val San Martino dalla conca della Valle Imagna, chiusa a nord dal celeberrimo Resegone. La vasta rete sentieristica che si sviluppa sulle pendici della dorsale è documentata nella cartografia della editrice Ingenia (scala 1:15.000 e referenziata WGS84).